

F.R. Hrabal-Krondak

PŘES ČUKOTKU NA FIDŽI 1 ... A ZPĚT



REGIONEM IDEL-URAL

Baškortostán, Čuvaško, Republika Marij El
Mordvinsko, Tatarstán a Udmurtsko



HRABAL
KRONDAK **CESTA NA TAJMYR**

HRABAL
KRONDAK **CESTA NA KONEC SVĚTA 1**

HRABAL
KRONDAK **CESTA NA KONEC SVĚTA 2**

HRABAL
KRONDAK **CESTA NA KONEC SVĚTA 3**

LEXIKON NÁBOŽENSKÝCH Hnutí, SEKT
A DUCHOVNÍCH SPOLEČNOSTÍ



BOLGAR



Bílá mešita





Bílá mešita v noci





Chrám všech náboženství



Náš průvodce Chalim Garifulovič




Pozůstatky kamenného kruhu ↑

← Menhir č. 1

↓ Kamenné číše v achunovských lesích





Paleolitické kresby v Sále maleb





Namgar Lhasaranova



Socha Švejka na nádražním peroně



Haškovy stopy Bugulmou



Sovětská celinová obálka k 100. výročí atorova narození

← Socha Jaroslava Haška před jeho muzeem na ulici J. Gaška



Vzpomínka na dávnou družbu a RVHP



Typický kolorit současného Uljanovsku



Detail náhrobku B. Morawského

Nedaleko od čs. nekropole nachází se torzo někdejší luxusní hrobky. Jak je zřejmé ze zachovalé části epitafu, je zde pohřben Bernard Morawski, "ziemianin Krolewstwa Polskiego".



Bojůvka anarchistického hnutí „Levyj front“ ↑
Sbírka na pomoc invalidním válečným veteránům →
Budoucí „kanonenfutur“: Kadeti Uljanovského gardového suvorovského učiliště (UGSVU) ↓



Znak čs. legií

Obrázek z publikace *Za svobodu ...* (Kniha třetí. díl IV, s. 229) →



Pohřeb čs. padlých dobrovolníků v Simbirsku, dobytém 22. července 1918.



Někdejší bolševický obrněný vlak (pozdější slavný Orlik), který ukořistil 1. čs. pluk při obsazování Simbirsku 22. července 1918



Mapa historických erzjanských území a Mordvinska

geb. am 17.8.21. in [redacted]

Religion *мохам* Stand, Beruf *Schüler zücht*

личное данное
Personalbeschreibung:

рост 172 фигура *стройный*
Größe Gestalt

лицо *крас* волосы *черные*
Gesicht Haar

возраст 7. глаза *карие*
Alter Augen

особые примечания
Besondere Kennzeichen (z. B. Brillenträger):

разм. обуви *38* Schutzzeuglänge
Schuhzeuglänge Schuhzeugweite

Камаров
(Vor- und Suname, eigenhändige Unterschrift des Inhabers)

Die Richtigkeit der nicht umrandeten Angaben auf Seiten 1 und 2 und der eigenhändigen Unterschrift des Inhabers bescheinigt

den 29. Juni 1943.
Полковник-капитан
Wolga-Fat-Leg.
(ausfertiger Truppenteil, Dienststelle)
Генерал-майор
Major und Leg.-Kommandeur
(eigenhändige Unterschrift, Dienstgrad u. Dienststellung des Vorgesetzten)



← Osobní karta legionáře



„Psí známky“ příslušníků 826. a 828. batalionu



Vjačeslavův děda-legionář



SELIŠČI




МВЕН
Самолет-робот

Многоцелевой 4-х местный «Мурена»

Размах крыльев, м	33	Максимальная скорость, км/ч	300
Длина самолета, м	23,5	Максимальная высота, м	3000
Максимальная взлетная масса, кг	2300	Крейсерская скорость, км/ч	240
Вместимость топлива, л	200	Крейсерская дальность, км	1300-1500
Длина посадочной полосы, м	1000	Средняя стоимость, \$	200
Длина катапульты, м	1000	Средняя стоимость, \$	200
Масса, кг	2415	Средняя стоимость, \$	200





„Myši pohřbívají kazaňského kocoura“. Lubok z 18. století



Lubok z 18. století

Soudobé ztvárnění kazaňského kocoura →



Vlajka chanátu




Drak Zilant - symbol Kazaně




Spasská věž



Mešita Kul-Šarif




Blagověščenskij sobor





Historické rekonstrukce v areálu skanzenu zobrazují výjevy ze života středověké tatarské společnosti



Chorezmský dinár z éry Husajna Sufiho (1361-1372)

Tatarské šperky z 18. až 19. století →




Hunský kotel

Archeologické nálezy z Iske Kazaně



Skytské bronzové zrcadlo





ЛУДОРВАЙ





Ze života Mymyrdoru



Chrám sv. Sofie

**Výzdoba „knížecího“
schodiště na galerii**





Čuvašská tradiční kuchyně

1
1 a 2 - dva typy churan kukli



Tvorčevskaja dača



↑ Chuplu ↓

Šartan
(vlevo komerčně vyráběný)



Čuvašské sladkosti: 3 - puremeč; 4 - kabartma



3




4



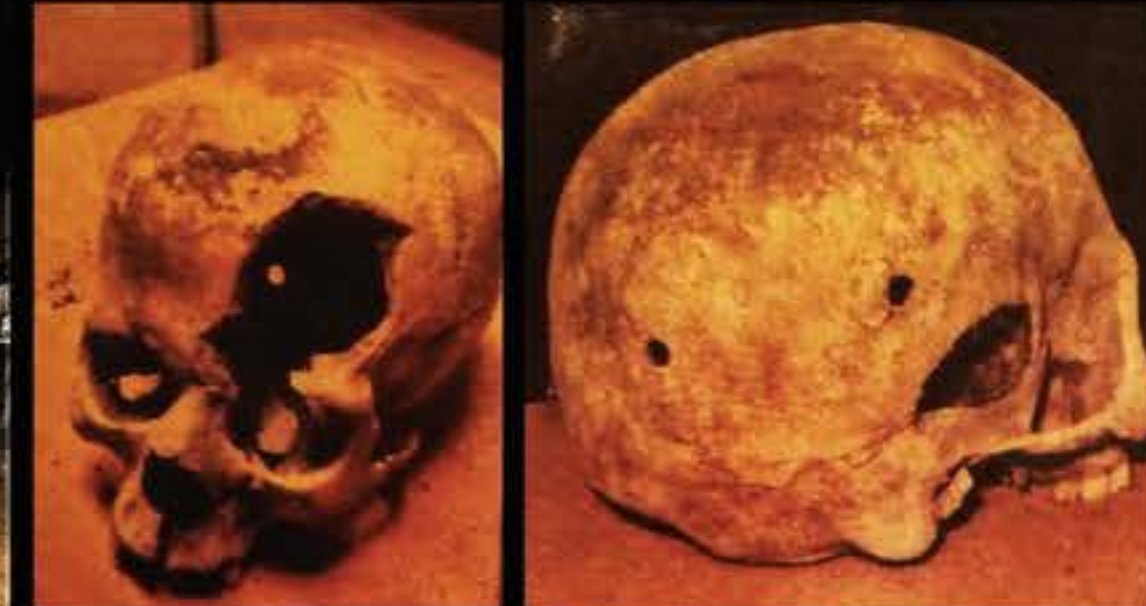
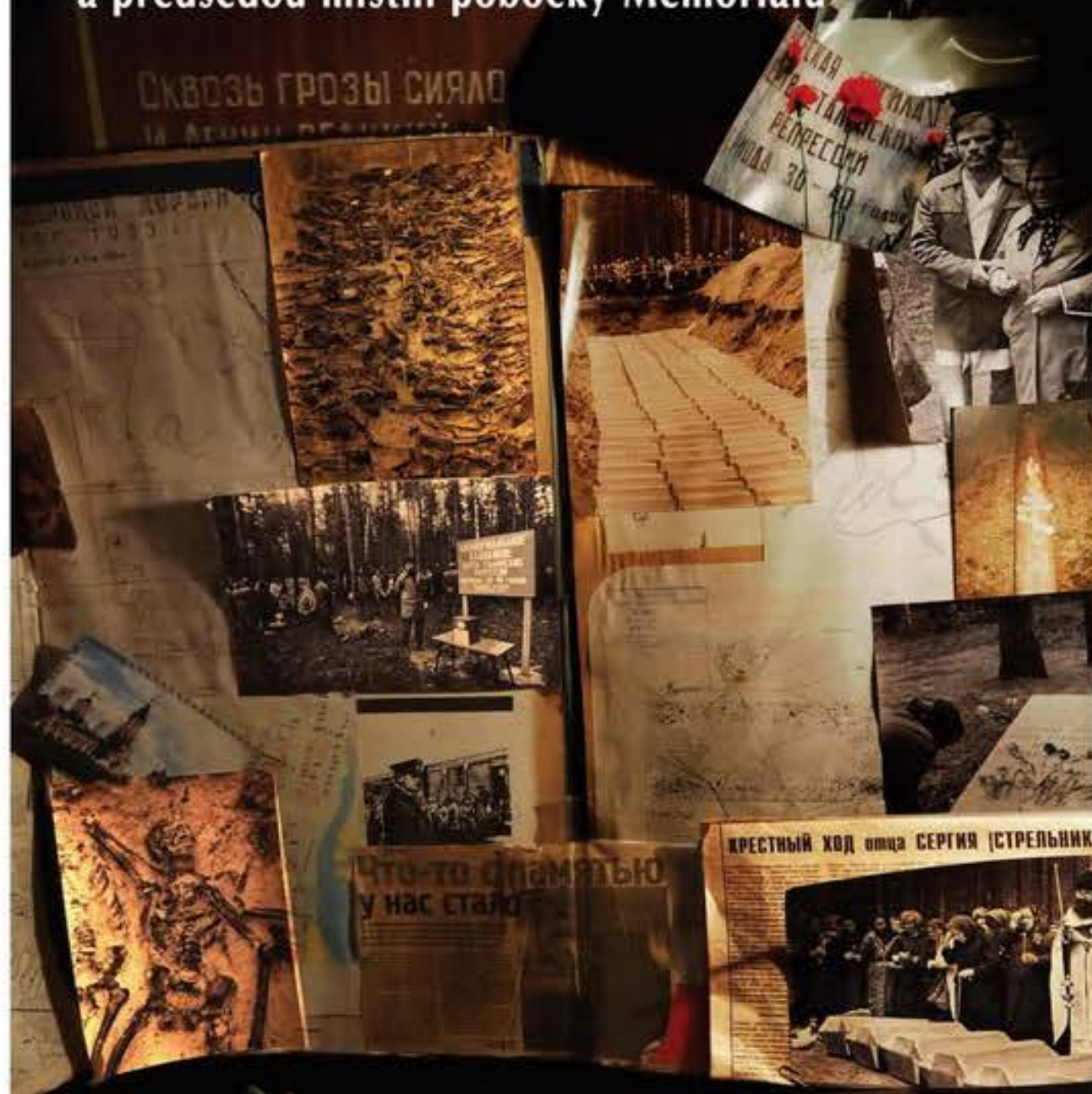
S Nikolajem Arakčejevem, ředitelem muzea a předsedou místní pobočky Memorialu



Музеум ГУЛАГа



Andrejevským spuskem kolem chrámu sv. Andreje ↑
do Muzea jedné ulice ↓

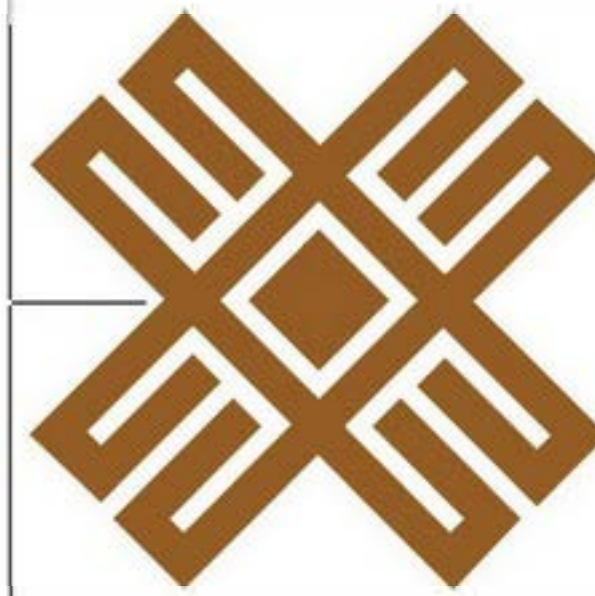





Znak Sernuru




Vlajka republiky Marij El



Marijský solární kříž
- symbol plodnosti,
života a věčnosti



Typické marijské ornamenty



Znak marijského náboženského hnutí
Marij Jumyjúla

Ruční výšivka košile
v tradičním stylu →

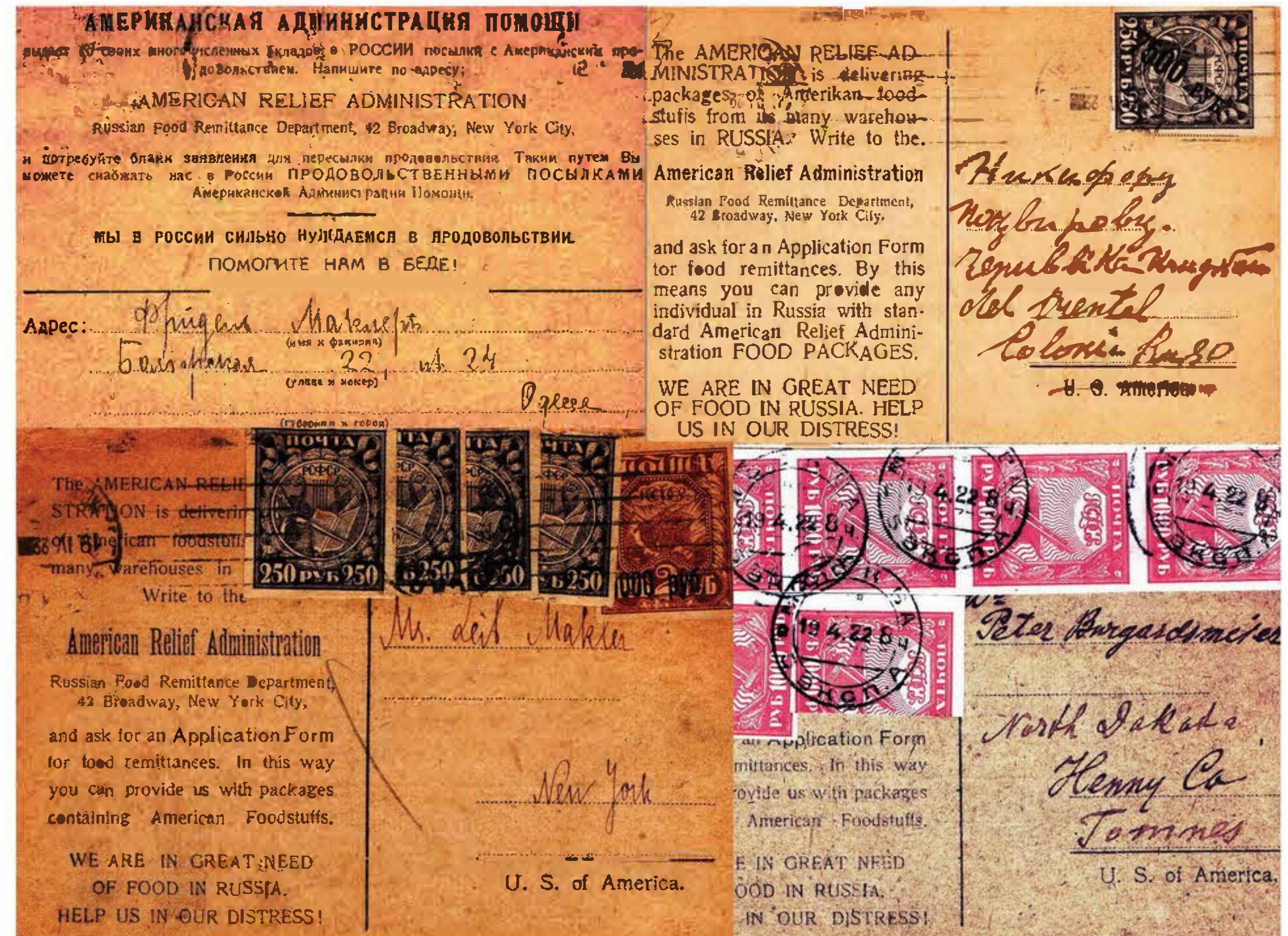


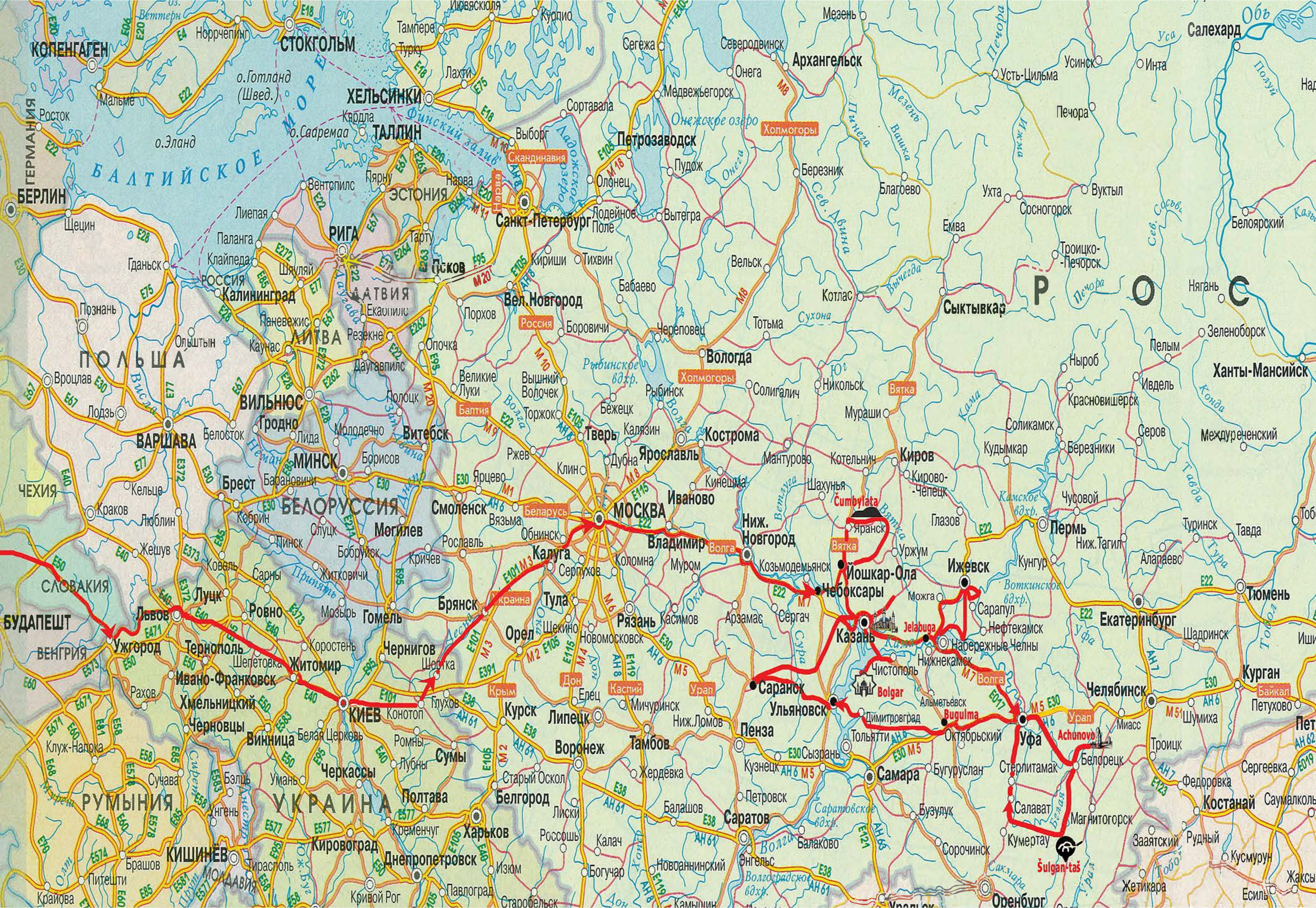
Plakát s výzvou: „Mysli na strašný hlad, kterým trpí Povolží, a který přijde zítra k tobě, jestli nepomůžeš dnes Povolží.“



Sovětské dobročinné poštovní známky jejichž výtěžek šel ve prospěch hladovějícího Povolží

Dole: Dopisnice s předtištěným prosebným textem „Pomozte nám v bídě...“ rozesílané z SSSR hromadně na adresy různých amerických organizací, společností a veřejných činitelů:





První etapa autorovy cesty - jaro / léto 2016



Trasa autorovy cesty 2016-2017

Literárně-politologické cestopisy o Rusku

F.R. Hrabal-Krondak

CESTA NA KONEC SVĚTA A ZPĚT 1



POTULKY ARKTICKOU TUNDROU,
SIBIŘSKOU TAJGOU
A KAVKAZSKÝMI HORAMI

F. R. Hrabal-Krondak

CESTA NA KONEC SVĚTA A ZPĚT 2



POTULKY ARKTICKOU TUNDROU,
SIBIŘSKOU TAJGOU
A KAVKAZSKÝMI HORAMI

F.R. Hrabal-Krondak

CESTA NA KONEC SVĚTA A ZPĚT 3



POTULKY ARKTICKOU TUNDROU,
SIBIŘSKOU TAJGOU
A KAVKAZSKÝMI HORAMI

Podrobnosti: <http://www.cadpress.sk/cestopisy.htm>

Připravujeme

F.R. Hrabal-Krondak

PŘES ČUKOTKU NA FIDŽI ... A ZPĚT 1



REGIONEM IDEL-URAL

Baškortostán, Čuvaško, Republika Marij El
Mordvinsko, Tatarstán a Udmurtsko

F.R.Hrabal-Krondak

PŘES ČUKOTKU NA FIDŽI A ZPĚT 2



Potulky Jugrou, Polárním Uralem a Jamalem

F.R.Hrabal-Krondak

PŘES ČUKOTKU NA FIDŽI A ZPĚT 3



Od Karského moře k Tichému oceánu
10 000 km napříč Sibiří a Mandžuskem

F.R. Hrabal-Krondak


PŘES ČUKOTKU NA FIDŽI ... A ZPĚT 4



Krutá krasavice Kolyma
Krajem zlata a komunistických lágrů

F.R. Hrabal-Krondak

PŘES ČUKOTKU NA FIDŽI ... A ZPĚT 5



PO KOLYMĚ NA ČUKOTKU
a přes Magadan k Japonskému moři

Podrobnosti: <http://www.cadpress.sk/cestopisy.htm>